鉢伏山 TREKKING トレッキングコース

コース距離：約２㎞（片道）
所 要 時 間：ゆっくり歩いて１時間
コース難度：初級～中級

今庄365スキー場から鉢伏山山頂まで約２㎞のトレッキングコースが完成。
自然や歴史文化遺産に触れながら登ってみませんか。

6 木ノ芽峠前川家前を通り、右に登っていきます。山頂まであと一息！

北陸道の要所であった木ノ芽峠。石畳が風情豊かに残っています。



5 林道を歩き、右手にある案内看板に従って坂道を登っていきます。この地点で山頂まで 1.1 ㎞。

左右に切り開かれた道を進みます。

1 今庄 365スキー場、正面左側のリフト脇からトレッキングスタート！

地域おこし協力隊の古田隊員が登りました！



左手には敦賀市内、右手には河野地区を見ることができます。

山頂近くにはトイレ休憩ができ、日本海を一望できるシーサイト365(休憩所)やブランコがあります。

なんと言っても目の前に日本海、そして目と鼻の先に敦賀半島を望むことができます。天気の良い日には、青葉山、丹後半島なども確認することができます。



3 ゲレンデ横の緑豊かな道を歩いていきます。

2 コースには看板が設置されています。「鉢伏山山頂」を目指して登っていきます。



4 スキー場ゲレンデを横断して山頂を目指します。

リフト終着点は絶好の景色！天気が良く澄み切った日には白山連峰を望むことができます。

トレッキングを満喫した後は、今庄 365 温泉やすらぎで体の疲れを癒せます。

今庄365温泉やすらぎ

【営業時間】
正午～午後8時30分
㊡毎週月・火曜日
（祝日除く）
【料　　金】
大人600円（町民350円）
小人300円（町民200円）

映画『雪の花―ともに在りて―』ロケ地にもなりました！

2025年1月24日（金）全国公開　松竹
©2025映画「雪の花」製作委員会より提供